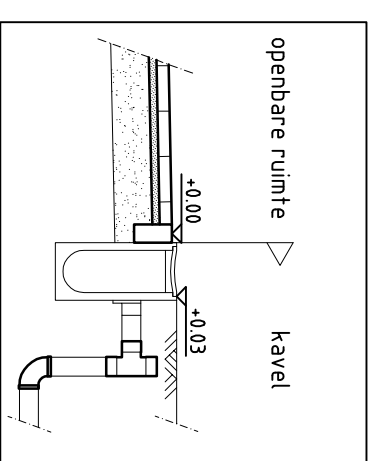
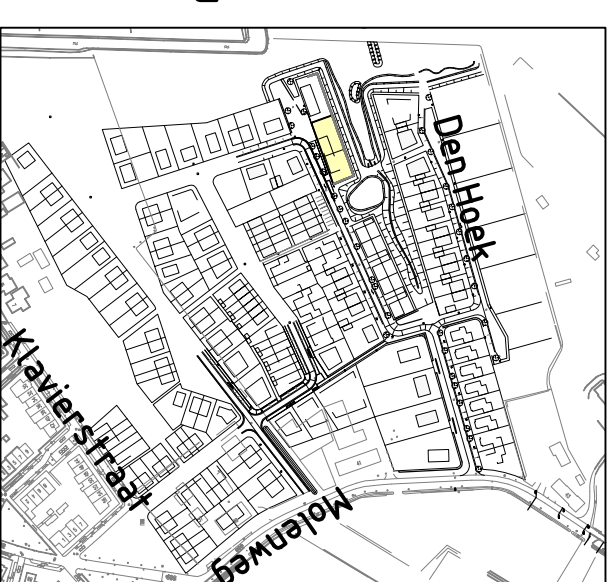


### Legenda

	Indicatief bouwpeil woning		Boom
	Huisaansluiting DWA		Lichtmast
	Molgoot betonstraatstenen		Regenwater aansluiting woning door koper
	Rijbaan betonstraatstenen		Talud (incl. inrichting met heesters en riet)
	Inrit betonstraatstenen		
	Parkeren betonstraatstenen		
	Trottoir betonlegels		
	Berm gras		
	Bestemming wonen, conform bestemmingsplan (max 2 woningen)		
	Haag/groenblijvende tuinafscheiding, te realiseren door koper		
	Locatie uifrit		
			Na afronding bouwwerkzaamheden tuin oppervlak spitten tot 1,0m minus maaiveld
			Inrichting bestrating en groen indicatief, dient nog de finitief door gemeente bepaald te worden



**Principedetail RWA huisaansluiting**  
Schaal 1:50




**Overzicht plangebied**  
Schaal 1:5.000

Deze tekening is ter informatie, er kunnen geen rechten aan worden ontleend. De op het kavelpaspoort aangegeven kavelatmetingen zijn circa-maten. Het ontwikkelen van een project is een voortdurend proces, waarbij, naar mate dit proces vordert, een steeds verdere verfijning en bijstelling van het ontwerp plaatsvindt. De op dit kavelpaspoort opgenomen situatieschets betreft een momentopname. In het streven naar een optimale kwaliteit is het niet uitgesloten dat zich wijzigingen voordoen met betrekking tot peilhoogten, omringende peilhoogten, maatvoeringen, juiste ligging, terreinafwerkingen en -voorzieningen, hoogteverschillen c.q. taluds, groenstroken, groeninrichting, voet- en fietspaden, parkeervoorzieningen en dergelijke, evenals eventuele afwijkingen die kunnen voortkomen uit nadere eisen en wensen van overheden en/of nutsbedrijven. Hoogteverschillen in c.q. met aangrenzende percelen worden in het werk bepaald. Niet op tekening aangegeven taluds zijn derhalve niet uitgesloten. De verkaveling/invulling van de overige bebouwde alsmede de nog niet bebouwde kavels is indicatief weergegeven, hieraan kunnen geen rechten worden ontleend. Het adviesbouwpeil waaruit alle hoogten en diepten worden genomen, komt overeen met de bovenkant van de (ruw) begane grondvloer. De juiste maat wordt bepaald in overleg tussen aannemer en de Dienst Bouw en Woningtoezicht van de gemeente. De afwerking van de straten, trottoirs, groenvoorzieningen, plaatsing van openbare verlichting etc. is afhankelijk van de bouwsmalheid van de diverse deelplannen. Het tijdstip en de fasering van de afwerking zal in overleg tussen De Hoge Regt BV en de gemeente Laarbeek worden bepaald, doch zal in principe niet worden uitgewoerd voordat de laatste woning in de straat gereed is voor bebouwing.

## Bouwplan De Hoge Regt

Project: **De Hoge Regt B.V.**



**GRASVELD**  
CIVIELE TECHNIEK

Grasveld Civile Techniek B.V.  
Rijkskerweg 5a  
5741 RR Beek en Donk  
tel. 0492 - 468219  
fax. 0492 - 468667  
www.grasveldctnl  
info@grasveldctnl

Onderdeel: **Kavelpaspoort**  
**Kavel 71+72**

Gerekend:	KTi	Schaal:	1:200	Doc.:	08
Goedgekeurd:	MGr	Formaat:	A3	Versie:	D
Projectnummer:	G46-024.3.3	Tekening:	01		
Datum:	01-08-2016	Fase:	WE		