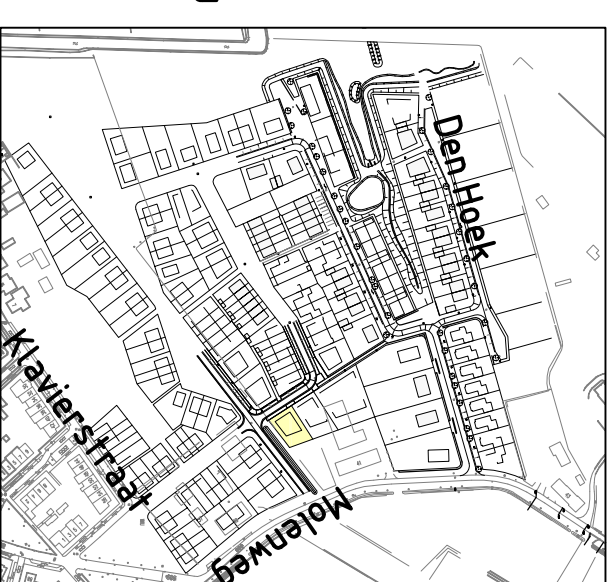














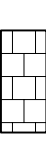




Principedetail RWA huisaansluiting
Schaal 1:50



Overzicht plangebied
Schaal 1:5.000

Deze tekening is ter informatie, er kunnen geen rechten aan worden ontleend. De op het kavelpaspoort aangegeven kavelatmetingen zijn circa-maten. Het ontwikkelen van een project is een voortdurend proces, waarbij, naar mate dit proces vordert, een steeds verdere verfijning en bijstelling van het ontwerp plaatsvindt. De op dit kavelpaspoort opgenomen situatiescher's betreft een momentopname. In het streven naar een optimale kwaliteit is het niet uitgesloten dat zich wijzigingen voordoen met betrekking tot peilhoogten, omringende peilhoogten, maatvoeringen, juiste ligging, terrenaarwerkingen en -voorzieningen, hoogteverschillen c.q. taluds, groenstroken, groenrichting, voet- en fietspaden, parkeervoorzieningen en dergelijke, evenals eventuele afwijkingen die kunnen voortkomen uit nadere eisen en wensen van overheden en/of nutsbedrijven. Hoogteverschillen in c.q. met aangrenzende percelen worden in het werk bepaald. Niet op tekening aangegeven taluds zijn derhalve niet uitgesloten. De verkaveling/invulling van de overige bebouwde alsmede de nog niet bebouwde kavels is indicatief weergegeven, hieraan kunnen geen rechten worden ontleend. Het adviesbouwpeil waaruit alle hoogten en diepten worden genomen, komt overeen met de bovenkant van de (ruw) begane grondvloer. De juiste maat wordt bepaald in overleg tussen aannemer en de Dienst Bouw en Woningtoezicht van de gemeente. De afwerking van de straten, trottoirs, groenvoorzieningen, plaatsing van openbare verlichting etc. is afhankelijk van de bouwsnelheid van de diverse deelplannen. Het tijdstip en de fasering van de afwerking zal in overleg tussen De Hoge Regt B.V. en de gemeente Laarbeek worden bepaald, doch zal in principe niet worden uitgewoerd voordat de laatste woning in de straat gereed is voor bebouwing.

Legenda

	Huisaansluiting DWA		Boom
	Indicatief bouwpeil woning		Lichtmast
	Molgoof betonstraatstenen		Regenwater aansluiting woning door koper
	Rijbaan betonstraatstenen		Zone hoofdbebouwing
	Inrit betonstraatstenen		Zone bijgebouw
	Parkeren betonstraatstenen		Haag op eigen terrein door koper
	Trottoir betontegels		
	Berm gras		
	Haag		
	Locatie uitrit		
	Bestemming wonen, conform bestemmingsplan		

Inrichting bestrating en groen indicatief, dient nog definitief door gemeente bepaald te worden

Na afronding bouwwerkzaamheden tuin oppervlak spitten tot 1,0m minus maaiveld

Bouwplan De Hoge Regt

Project: **De Hoge Regt B.V.**



GRASVELD
CIVIELE TECHNIEK

Grasveld Civile Techniek B.V.
Rijkakerweg 5a
5741 RR Beek en Donk
tel. 0492 - 468219
fax. 0492 - 468667
www.grasveldctnl
info@grasveldctnl

Onderdeel: **Kavelpaspoort Kavel 62**

Getekend:	KTi	Schaal:	1:200	Doc.:	05
Goedgekeurd:	MGr	Formaat:	A3	Versie:	DV1
Projectnummer:	G46-024-3.3	Tekening:	01		
Datum:	06-06-2016	Fase:	WE		